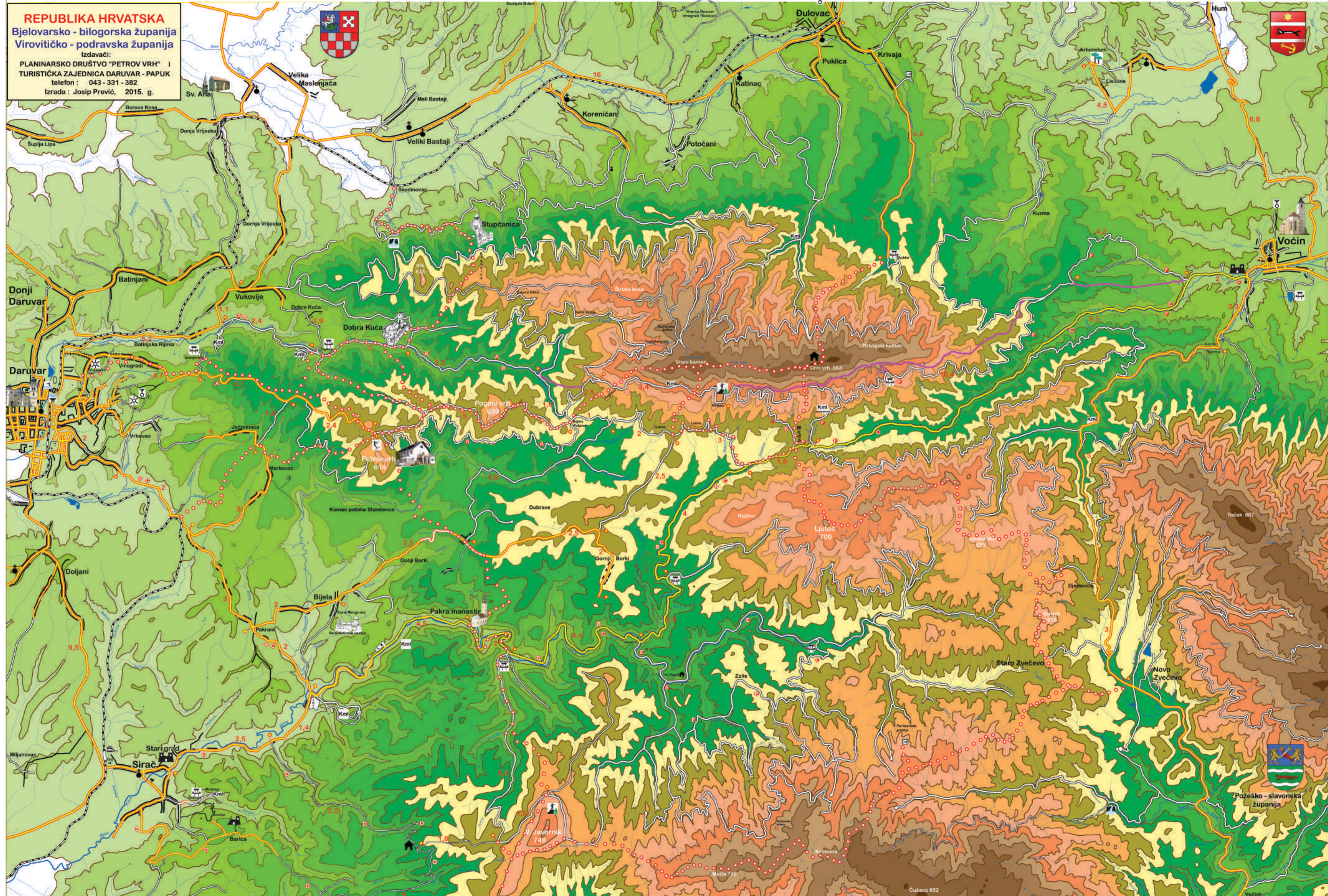


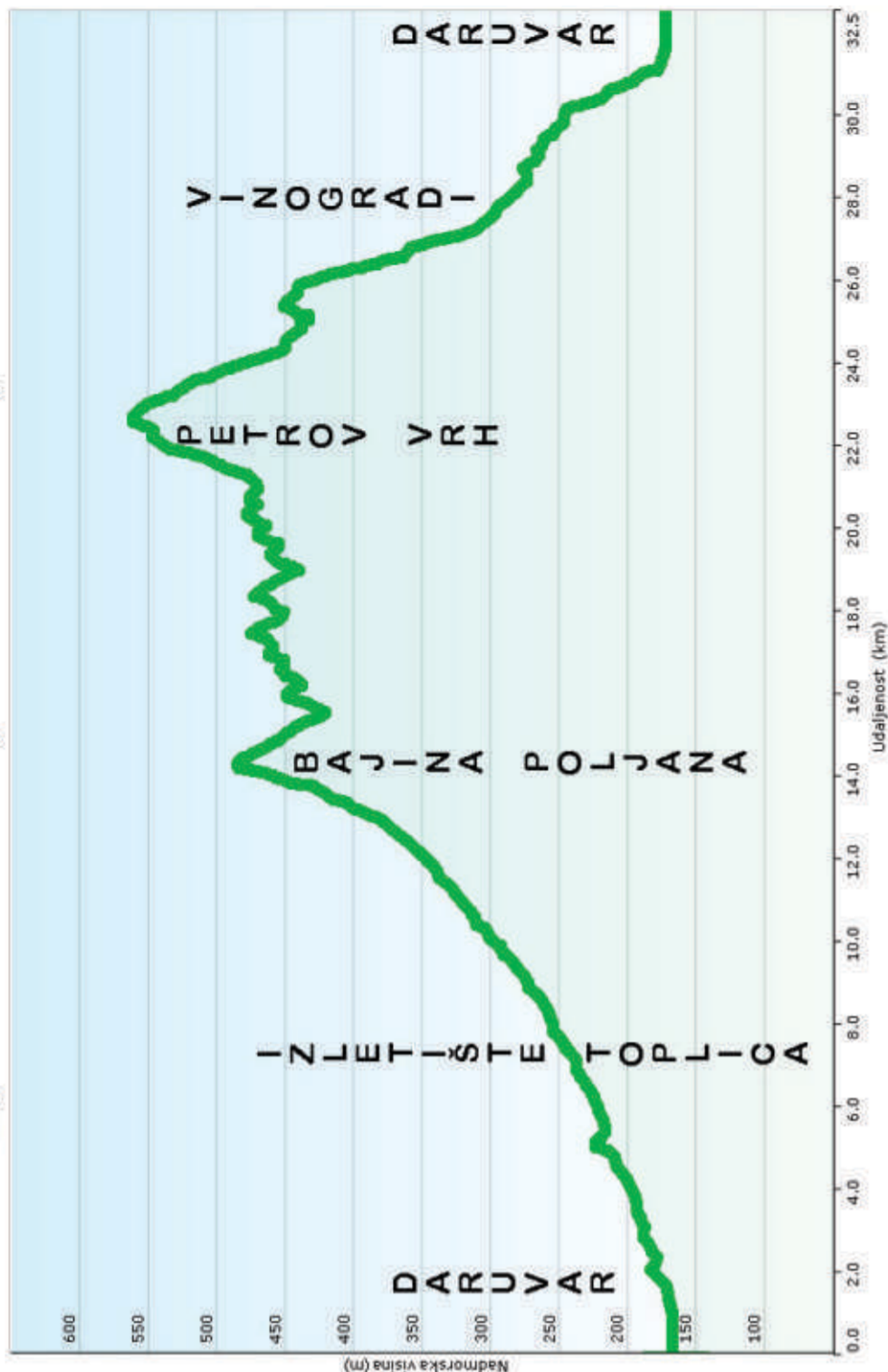
Orijentacijska karta za planinare i bicikliste Daruvar-Voćin, Đulovac-Sirač, M 1:50000

REPUBLIKA HRVATSKA
 Bjelovarsko - bilogorska županija
 Virovitičko - podravska županija
 Izdavači:
 PLANINARSKO DRUŠTVO "PETROV VRH" I
 TURISTIČKA ZAJEDNICA DARUVAR - PAPUK
 telefon : 043 - 331 - 382
 Izrada : Josip Prević, 2015. g.

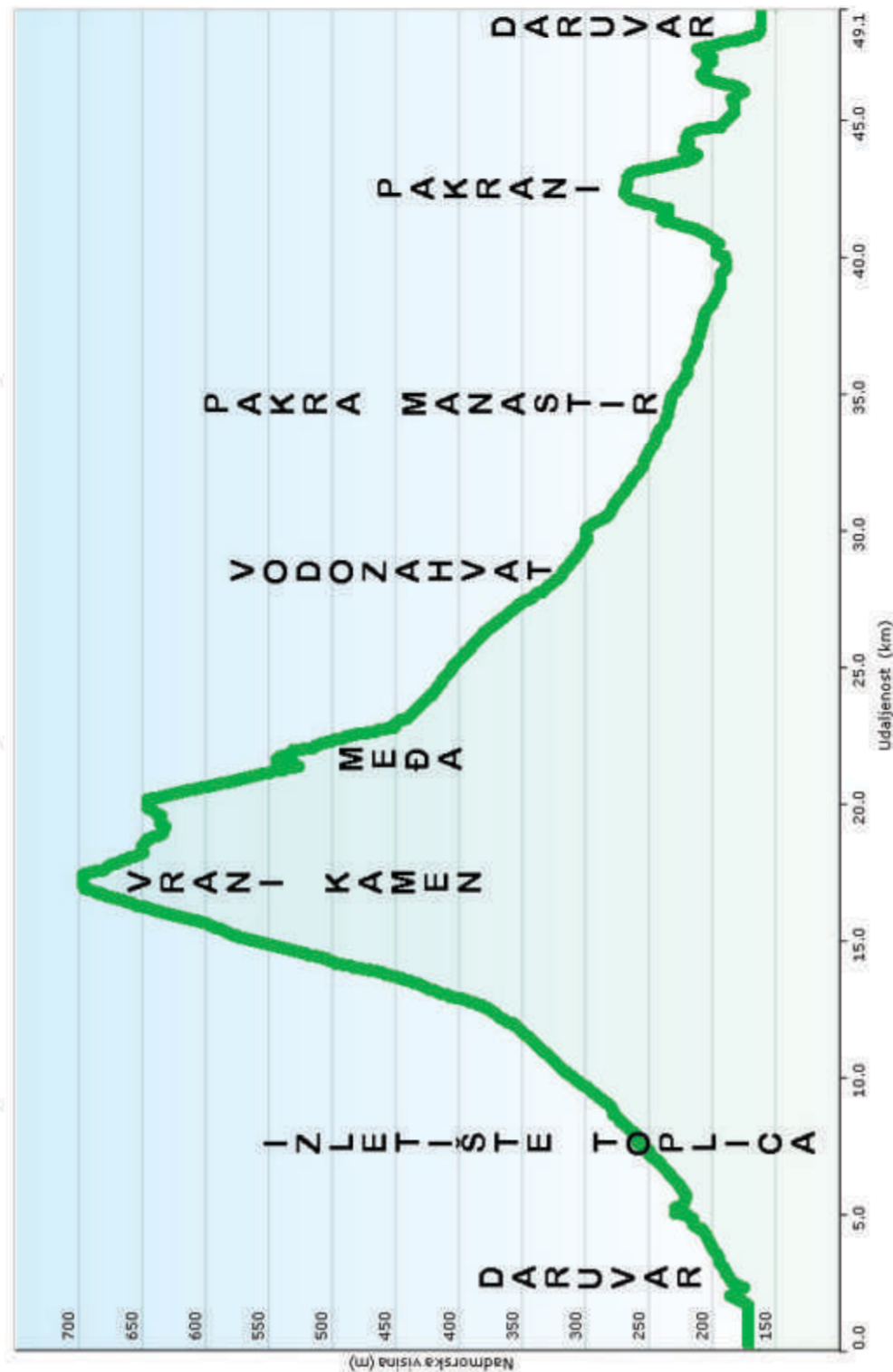


Termalni vodeni park Aqua Balissae	Ostaci srednjovjekovnih utvrda	Antenski stup	Crkva	Sklonište	udaljenosti u km		željeznička pruga	označene planinarske staze	hodočasnička staza
Daruvarske toplice	Izletišta	Vidikovac	Židovsko groblje	Skijalište	šumarske ceste		slabije šumarske ceste		
Izletišta	Gorski vidikovac	Kamenolom	Arboretum						

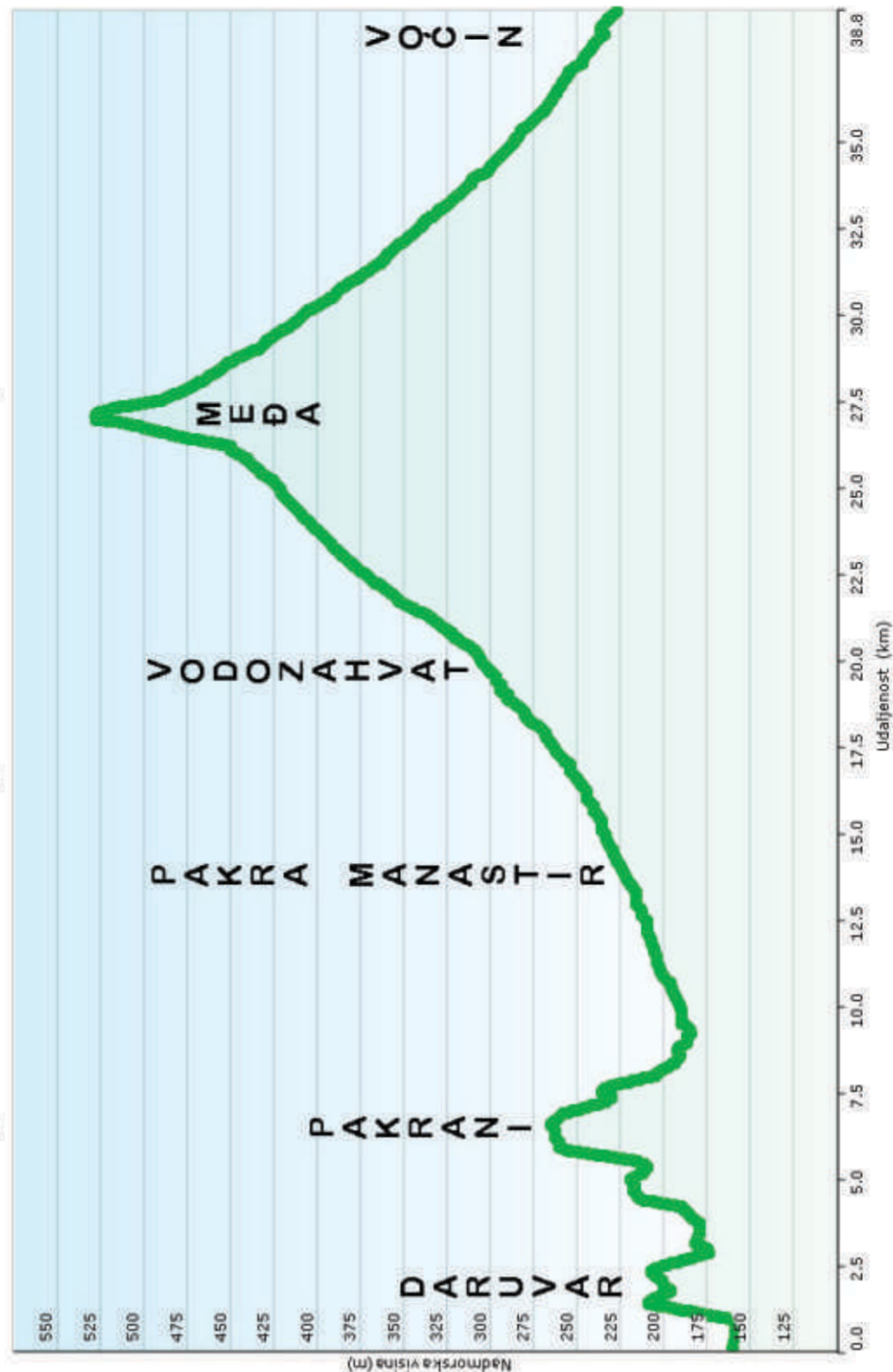
STAZA **A**, DULJINA 32 km, USPON 480 m, SPUST 480 m



STAZA **B**, DULJINA 50 km, USPON 640 m, SPUST 640 m



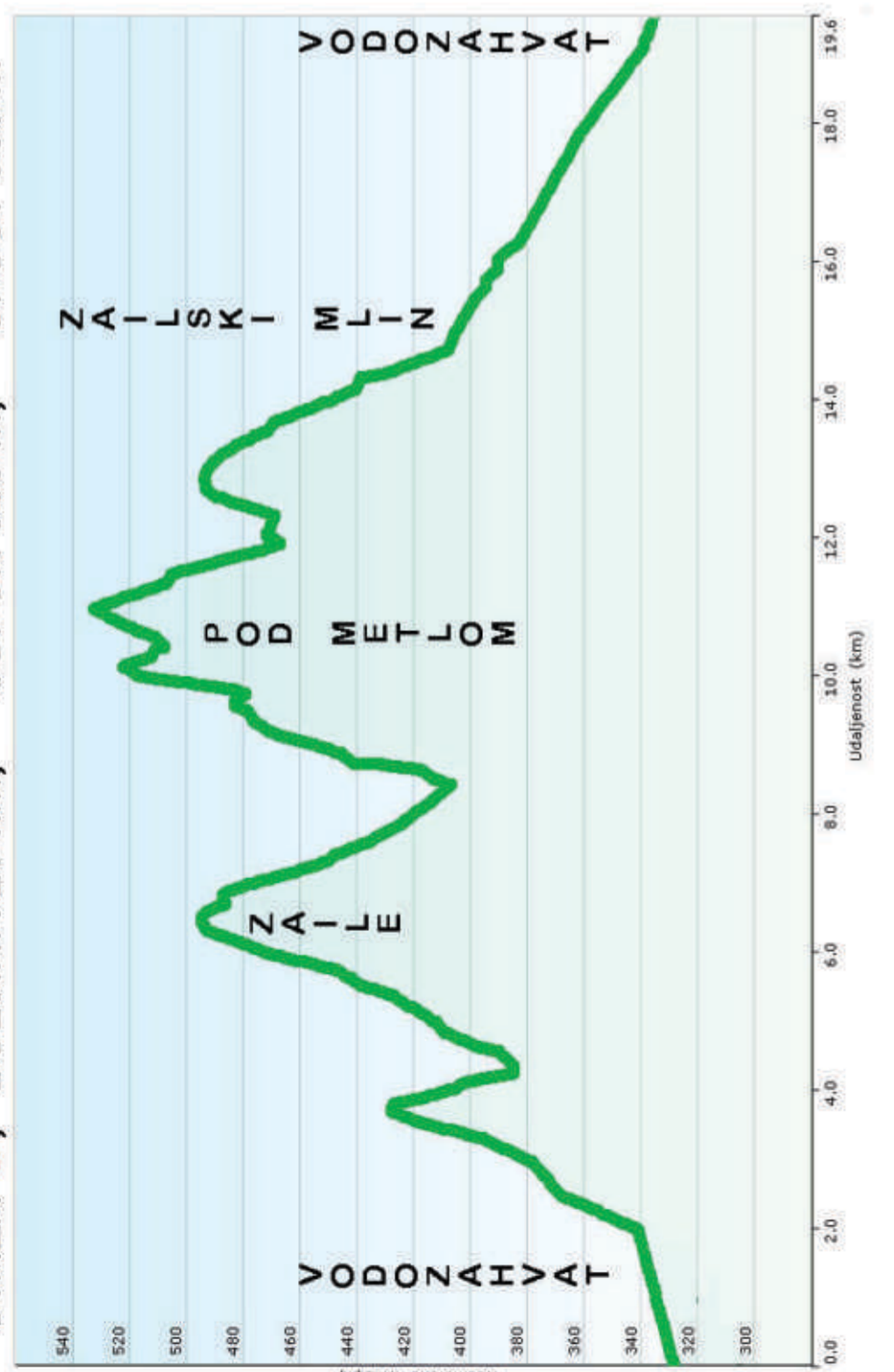
STAZA **C**, DULJINA 40 km, USPON 500 m, SPUST 420 m



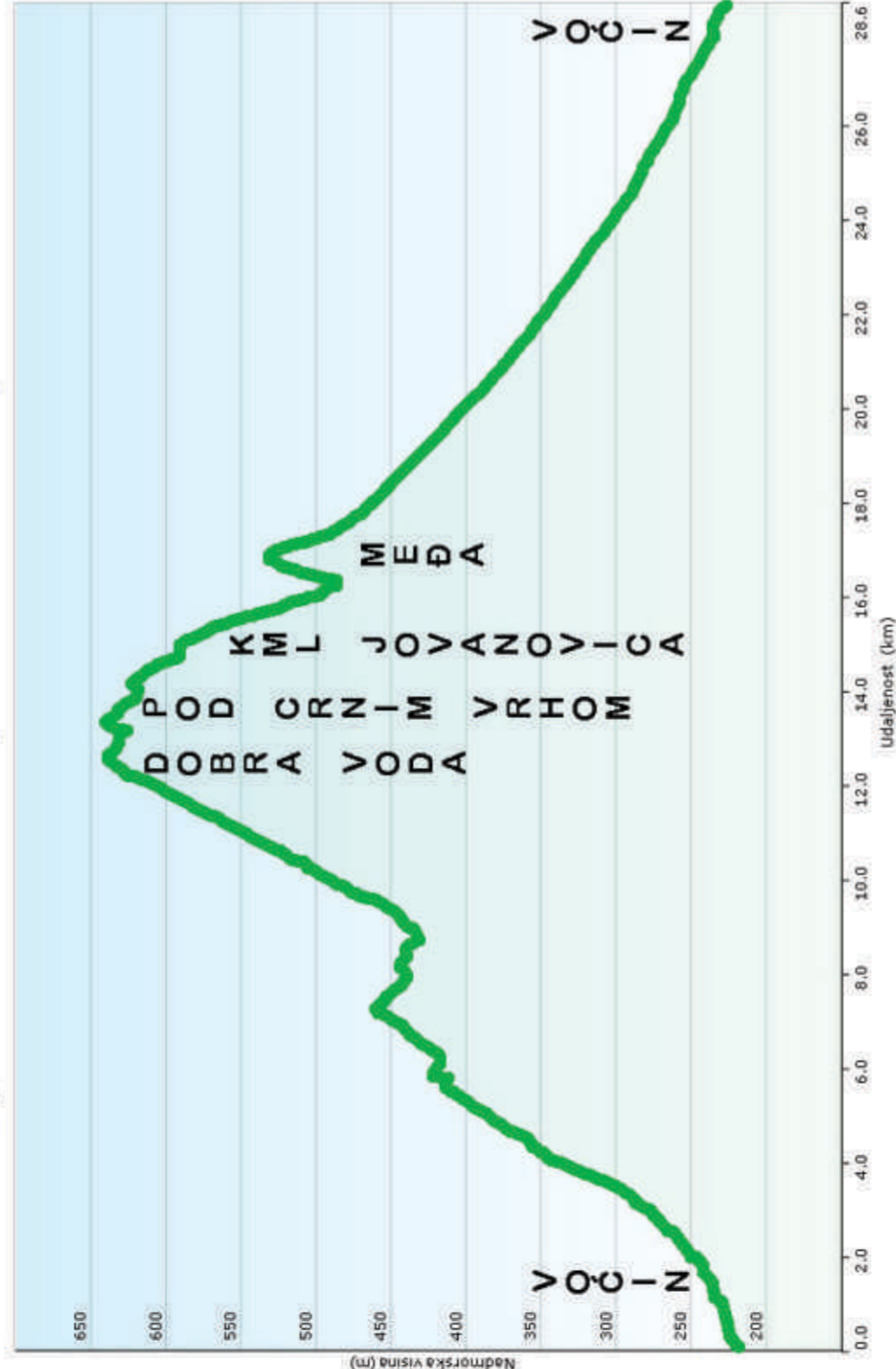
STAZA **D**, DULJINA 20 km, USPON 340 m, SPUST 340 m



STAZA **E**, DULJINA 20 km, USPON 360 m, SPUST 360 m



STAZA **F**, DULJINA 29 km, USPON 480 m, SPUST 480 m



Planinarski dom Petrov vrh (547 m) nalazi se na šumskom proplanku ispod Petrova vrha. To je zidana jednokatnica s potkrovljem, okružena travnatim terenima prikladnim za kampiranje, a zimi za skijanje. Dom je stalno otvoren i opskrbljen. Na katu su spavaonice s ukupno 50 ležaja. Pokraj doma je skijaška staza s vučnicom od 300 m.

Otvoren: stalno
 Opskrbljen: pićem, jelom po dogovoru
 Mjesta za noćenje: 50
 Upravlja: PD Petrov vrh, Daruvar
 Informacije: Slavko Pokorny 091/58-30-288, 099/23-91-102
 Prilaz vozilom: asfaltirana cesta iz Daruvara 8 km, kroz Daruvarske Vinograde do doma.



DARUVAR
 VOLI ŽIVOT

Turistička zajednica Daruvar - Papuk
 Trg kralja Tomislava 12, Daruvar
 Tel: 043/331-382
 E-mail: tic@daruvar.hr, turizam@daruvar.hr
 Web: www.visitdaruvar.hr